

« Doc'Infos Ipraus » n°4

Les actualités du centre de recherche documentaire et de la cartoθήque de l'unité de recherche Ipraus

Vous trouverez dans ce bulletin :

- nos actualités,
- des informations pratiques relatives au centre de recherche documentaire et à la cartoθήque,
- des infos doc,
- des infos cartes,
- la liste de nos nouveautés (livres, rapports de recherche, thèses),
- les nouveaux numéros de nos revues,
- les nouvelles vidéos en ligne des rencontres Ipraus organisées au centre,
- plateformes Hal.

Actualités

Vous, enseignants-chercheurs, doctorants, étudiants, administratifs de Paris-Belleville et extérieurs, êtes cordialement invités à ces rencontres qui se déroulent au sein du **centre de recherche documentaire** (bâtiment b, 3^e étage).

Elles sont en **format hybride** et par la suite en ligne sur la [chaîne youtube](#) de l'énsa de Paris-Belleville.

- **Lundi 1^{er} juin, 13h15 : Table ronde « Culture, théorie et pratique du projet architectural : de la *Revista de Arquitectura* chilienne aux revues d'architecture à l'échelle internationale »**
- Les intervenants :
 - [Laura Gallardo Frías](#), Profesora Asociada Departamento de Arquitectura y Editora Revista de Arquitectura (Chili), présentera sa revue
 - **Françoise Fromonot**, professeure en Théories et Pratiques de la Conception Architecturale et Urbaine, sera la discutante
 - **Julien Bastoen**, maître de conférences en Histoire et Cultures Architecturales, sera le modérateur
 - **Solenn Guevel**, co-directrice Ipraus, présentera les intervenants.

Cette rencontre sera en distanciel et en présentiel.

Si vous ne pouvez pas vous déplacer, je vous donne le lien zoom afin d'y assister en distanciel :

<https://eu01web.zoom.us/j/62637739837>

Présentation de la table ronde : Alors que le Pritzker Prize vient une nouvelle fois de récompenser un architecte chilien, cette table ronde mettra en lumière la vitalité de la presse architecturale de ce pays en donnant la parole à Laura Gallardo Frías, architecte, docteure en architecture et rédactrice en chef de la Revista de Arquitectura, actuellement accueillie en résidence de recherche à l'Ipraus. L'événement sera animé par Françoise Fromonot, critique d'architecture et professeure en Théories et Pratiques de la Conception Architecturale et Urbaine, et par Julien Bastoen, maître de conférences en Histoire et Cultures Architecturales. Ce sera l'occasion de discuter plus largement du fonctionnement des revues d'architecture, de leur positionnement, de leur diffusion et des menaces qui pèsent sur leur qualité scientifique et éditoriale.

La Revista de Arquitectura est une publication scientifique ouverte à l'international, dont l'objectif est de publier des articles originaux de haute qualité portant sur la culture, la théorie et la pratique du projet architectural. Elle relève de la Faculté d'Architecture et d'Urbanisme de l'Université du Chili, est rattachée au Département d'Architecture et a été fondée en 1990.

La Revista de Arquitectura paraît semestriellement, avec une publication de ses numéros en juin et en décembre de chaque année. Sa diffusion numérique est en accès universel, gratuit et ouvert.

Le champ d'intérêt de la Revista de Arquitectura s'inscrit principalement, sans s'y limiter, dans les quatre axes de recherche du Département d'Architecture : le design architectural ; la culture architecturale ; la technologie et le cycle de vie de l'œuvre architecturale et de son environnement ; et l'organicité de l'architecture.

Lien de la Revista de Arquitectura : <https://dearquitectura.uchile.cl/>

Informations pratiques

- **Le centre de recherche documentaire de l'Ipraus** à l'ENSA de Paris-Belleville est ouvert du lundi au vendredi 9h30-12h30 et 14h-17h30.

Vous pouvez interroger notre [base de données ArchiRès](#). (Sélectionnez dans le champ « Bibliothèques », « Laboratoire Ipraus-ENSAPB »).

Vous y trouverez les références bibliographiques des ouvrages, rapports de recherche, travaux universitaires, périodiques, articles de périodiques se trouvant au centre.

Tous les documents sont en consultation sur place.

Le prêt n'est réservé qu'aux chercheurs et doctorants de l'Ipraus.

Contact : Pascal Fort : 01 53 38 50 59, pascal.fort@paris-belleville.archi.fr

- Je prends connaissance des [informations pratiques](#)
- Je cherche des informations relatives aux [fonds documentaires](#) et je consulte [ces fonds](#)
- Je consulte le [plan de classement](#)
- Je consulte la [liste des périodiques](#)
- Je consulte les [outils et produits documentaires Ipraus](#) : Bibliographies, Collection Hal Ipraus, Lettre « Doc'Infos Ipraus », Publications Ipraus, Ressources en ligne, Veille mensuelle « Doc'Ipraus ».

- **La cartothèque de l'Ipraus** à l'ENSA de Paris-Belleville est ouverte du lundi au mercredi de 10h-13h et 14h-18h et jeudi et vendredi 10h-13h et 14h-17h30.

Vous pouvez interroger notre [base de données ArchiRès](#). (Sélectionnez dans le champ « Bibliothèques », « Laboratoire Ipraus-ENSAPB » et cochez dans Types de document « Documents cartographiques »).

Vous y trouverez les références bibliographiques des cartes et plans se trouvant à la cartothèque.

Tous les documents ne sont qu'en consultation sur place.

Contact : Didier Tourade : 01 53 38 50 21, didier.tourade@paris-belleville.archi.fr

- Je cherche des [informations relatives à la cartothèque](#) : fonds, données géographiques, cartes en ligne.
- Je consulte les [fonds cartographiques](#), dont les [cartes en ligne](#). (en accès avec vos identifiants école. La fonctionnalité téléchargement ne fonctionne pas. En cours de résolution).

Infos Doc

- **Améliorer la visibilité des thèses de doctorat françaises : comment HAL participe à l'attribution des DOI** (source : ccsd.cnrs.fr, Agnès Magron, 23/04/2026)

<https://www.ccsd.cnrs.fr/2026/04/ameliorer-la-visibilite-des-theses-de-doctorat-francaises-comment-hal-participe-a-l-attribution-des-doi/>

L'attribution d'un identifiant DOI aux thèses de doctorat françaises s'inscrit dans la stratégie nationale de science ouverte. Confié à l'ABES par le Ministère de l'Enseignement supérieur, de la Recherche et l'Espace, le projet a pour partenaire le CCSD. C'est en effet le CCSD qui attribuera les DOI pour les versions des thèses que les auteurs et autrices déposent dans HAL, HAL-thèses ou un portail institutionnel.

- **Parution du vade-mecum « Les données de recherche en sciences humaines et sociales »** (source : inshs.cnrs.fr, mai 2026)

https://www.inshs.cnrs.fr/sites/institut_inshs/files/pdf/Vademecum_donnees_SHS.pdf

- **Laurence Bizien (17 mai 2026). [En ligne] L'architecture et l'urbanisme sur les ondes ... Lab & doc.** Consulté le 28 mai 2026 à l'adresse <https://doi.org/10.58079/1685j>

Sélection d'ondes : exploration sonore de l'architecture et de l'urbanisme avec des chercheurs, architectes, institutions, journalistes ou bien simples passionnés.

- **Canal U : consultez, visionnez et écoutez des dossiers, vidéos, podcasts sur la thématique « Villes ; études urbaines, régionales et rurales »**

<https://www.canal-u.tv/thematiques/sciences-humaines-sociales/geo-amenagement/etudes-urbaines-regionales-rurales>

- **Zotero 9** (source : *blog de zotero*, 16 avril 2026)

<https://zotero.hypotheses.org/6316>

Zotero 9 propose une toute nouvelle façon d'interagir avec vos documents, ainsi qu'une multitude d'autres améliorations pour votre flux de travail de recherche.

- De nouveaux documents ont été mis en ligne sur le **Cnum** : la **bibliothèque numérique en histoire des sciences et des techniques** :

https://cnum.cnam.fr/RUB/Mises_en_ligne_par_lot.php

- **11 nouveaux catalogues de constructeurs**

- **44 nouveaux titres sur les Expositions universelles de 1859 à 1891**

- **64 titres sur le textile dont de nombreux manuscrits.**

Vous trouverez sur cette bibliothèque numérique des entrées par thématiques :

- Catalogues de constructeurs

: https://cnum.cnam.fr/thematiques/fr/9.catalogue_de_constructeurs/cata_auteurs.php

- Expositions universelles

: https://cnum.cnam.fr/thematiques/fr/1.expositions_universelles/cata_auteurs.php

- Construction : https://cnum.cnam.fr/thematiques/fr/5.construction/cata_auteurs.php

- Transports : https://cnum.cnam.fr/thematiques/fr/7.transports/cata_auteurs.php

Infos Cartes

- **Paris en 1550 : un des tout premiers plans de la ville** (source *Institut Paris Région : 6 clics* #315)

https://www.institutparisregion.fr/fileadmin/DataStorage/IauEtVous/CartesEtDonnees/cartes_anciennes/Truschet_Hoyau.pdf

Daté des années 1550, le plan dit de « Truschet et Hoyau » est l'une des plus anciennes représentations topographiques de Paris. Encore sommaire, il offre pourtant de précieux détails sur le Paris de François Ier : ponts entièrement bâtis, parcellaire étroit, vieux Louvre fortifié, fossés en eau et tracé de la Bièvre. Le plan montre aussi les faubourgs, Vincennes et le pont fortifié de Charenton. Près de la Bastille, les Tournelles rappellent les tournois où Henri II trouva la mort en 1559, avant que le lieu ne devienne la future Place des Vosges.

- **Exposition Cartes Imaginaires. Inventer des mondes à la BnF - Bibliothèque nationale François-Mitterrand du 24 mars 2026 au 19 juillet 2026**
<file:///C:/Users/cartographie/Downloads/CP-BnF-Exposition-Cartes-imaginaires.pdf>

L'exposition Cartes imaginaires. Inventer des mondes invite les visiteurs à un voyage aux frontières du réel et de la fiction, à la découverte des liens entre cartographie et imaginaire. Car si les cartes tracent d'ordinaire les contours de terres connues, elles donnent également forme à des territoires imaginaires qui prolongent, interprètent ou personnalisent le monde réel. Conçu comme une expérience sensorielle et immersive, avec une attention particulière portée à la lumière et aux ambiances sonores, le parcours de l'exposition plonge les visiteurs dans des mondes inexplorés, mythiques ou littéraires. Il permet d'admirer 200 œuvres mêlant parchemins médiévaux et art contemporain, atlas et livres imprimés, dessins et jeux vidéo.

- **La carte du mois : Les données géolocalisées de l'éducation sur data.education.gouv.fr** (source *La lettre d'info du CNIG - N°32 - Mai 2026*)

<https://data.education.gouv.fr/map/rep/?location=6,46.14939,4.6582&basemap=ign.planv2>

La plateforme ouverte des données Éducation, Sports et Jeunesse data.education.gouv.fr, portée par le Ministère de l'Éducation nationale, associé au Ministère des Sports, de la Jeunesse et de la Vie Associative, donne accès à l'ensemble des données en open data de ces ministères. La découverte des jeux de données est notamment facilité par une "recherche magique" assistée par intelligence artificielle. Le module "créer une carte" permet l'affichage cartographie des jeux de données géolocalisés.

- **Ma Carte : Un guichet cartographe du service public** (source : *actualités cartes.gouv.fr*)

<https://cartes.gouv.fr/actualites/ma-carte-un-guichet-cartographe-du-service-public>


Ma Carte, outil en ligne de création et de publication de cartes, ouvert et mis à disposition de tous par l'IGN, s'enrichit de nouvelles fonctionnalités. Destiné aux citoyens comme aux acteurs publics, et prochainement accessible sur cartes.gouv.fr, il permet de réaliser et diffuser simplement des cartes à partir de ses propres données. Simultanément, l'Institut et l'Agence nationale de cohésion des territoires ont lancé une

consultation pour co-construire l'amélioration de l'outil et faire communauté dans une logique de guichet cartographe du service public. La nouvelle version plus intuitive et plus puissante. L'interface a été revisitée pour rendre la prise en main de Ma carte plus intuitive et faciliter l'accès à l'ensemble des données du Géoportail de l'IGN et de cartes.gouv.fr. Les utilisateurs peuvent également effectuer des superpositions de données, soit en ajoutant leurs propres données à la main soit à partir d'un jeu de données préexistant. Cette nouvelle version propose également de nouvelles fonctionnalités telles que la possibilité de s'inspirer de cartes déjà produites, la prise en charge de nouveaux formats de données, de nouvelles possibilités de gestion des calques et de la légende, etc. Et ses anciennes fonctionnalités ont été repensées pour pouvoir plus facilement localiser des points géographiques et les afficher, créer une dataviz à partir de données statistiques, personnaliser l'habillage de sa carte, créer des cartes narratives pour comparer des situations ou retracer des évolutions, et enfin partager ses cartes, que ce soit sur l'Atlas, via une url ou encore directement sur un site internet.

- **ALLMAPS - Un outil pour le géoréférencement des cartes anciennes** (source : Géotribu : revue de presse du 15 mai 2026) <https://allmaps.org>

Le projet ALLMAPS simplifie le géoréférencement des cartes anciennes numérisées au standard IIIF (International Image Interoperability Framework - cadre d'interopérabilité pour la diffusion et l'échange d'images haute résolution sur le Web). Sans infrastructure complexe, la solution web permet notamment de superposer des cartes historiques sur des fonds modernes et de partager les résultats via une simple URL. Open source, ALLMAPS s'adresse aux chercheurs, enseignants et passionnés d'histoire.

Ouvrage



À l'ombre des métropoles : habiter, travailler, gouverner et innover dans les villes petites et moyennes, sous la direction d'Elsa Martin et Jean-Marc Stébé, Nancy : Éditions de l'Université de Lorraine, 2026, 335 p.

Cote B1.1.MAR1

L'ouvrage rassemble des contributions de sociologues, géographes et architectes qui s'intéressent aux dynamiques urbaines dans des villes petites et moyennes situées dans un « entre deux » entre [Suite](#)




Anthropophagie de la ville : Barbarie et esthétique de la destruction : la ville à l'épreuve d'une nouvelle géographie anthropophagique contemporaine / Joseph Nasr, ChrisYounès, Paris : l'Harmattan, 2026, 265 p.

Exploration des différentes formes d'anthropophagie qui traversent et structurent les sociétés urbaines contemporaines, cet ouvrage révèle comment un phénomène naguère ritualisé et sacrificiel s'est transmué [Suite](#)



Architectures du sport en France, 1940-1995, [Docomomo France] ; [Richard Klein, directeur de publication] ; [Hélène Caroux, Clémence Préault, Constance Ringon, et al.], Paris : Hermann, © 2024, 243 p. Cote : A1.3.KLE1

Dans cet ouvrage, les auteurs révèlent comment, au cours de la seconde moitié du XXe siècle, les effets de la démocratisation des loisirs et du sport se sont traduits, en ville et dans les campagnes, [Suite](#)



Cartes imaginaires : inventer des mondes : [exposition, Bibliothèque nationale de France, site François-Mitterrand, du 23.03 au 19.07.2026], sous la direction de Julie Garel-Grislin et Cristina Ion, Paris : Bibliothèque nationale de France, DL 2026, 255 p. Cote : Z1.GAR1

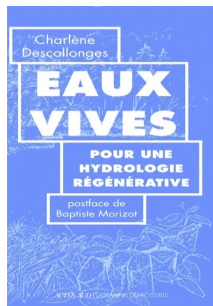
Permettre d'explorer la dimension imaginaire des cartes, considérées comme des constructions visuelles dont la puissance permet de s'émanciper du réel, de le modeler, le réinterpréter, [Suite](#)



Du voyage de formation au voyage professionnel de l'architecte en France et en Europe : XVIIIe-XXe siècles / sous la direction d'Antonio Brucculeri, Marilena Kourniati, Massimiliano Savorra, Rome : Campisano Editore, © 2025, 343 p.
Cote : A1.1.BRU3

Cet ouvrage aborde les enjeux des voyages de l'architecte comme pratique essentielle et largement diffusée, tant pour la formation que pour la mise à jour professionnelle. Qu'ils soient jeunes apprentis ou

[Suite](#)



Eaux vives : pour une hydrologie régénérative, Charlène Descollonges ; [illustrations de Jean-Alfredo Albert] ; postface de Baptiste Morizot, Arles : Actes Sud, DL 2026, 217 p.
Cote : B4.DES1

L'hydrologie régénérative propose une voie vers la résilience des territoires face aux extrêmes climatiques. Elle ravive des savoirs et des techniques ancestraux et, surtout, elle cherche à tisser les liens de


[Suite](#)



Éloge de l'habiter : manuel de sociologie appliquée à l'architecture, Guy Tapie, Carignan-de-Bordeaux : Le Bord de l'eau, 2026, 193 p.
Cote : F10.1.TAP1

L'architecture, le cadre de vie, peu importe le nom, parlent des hommes, des sociétés, de personnes, de sentiments, d'une vie banale et atypique, d'inégalités sociales. Habiter place chacun dans la relation


[Suite](#)



Géoconscience : un nouveau regard sur le territoire, Maxime Blondeau, Paris : Allary éditions, DL 2025, 207 p.
Cote : Z1.BLO2

Et si l'humanité changeait de regard sur son territoire ? Saviez-vous que le sommet de la planète n'est plus l'Everest mais le mont Chimborazo dans les Andes ? Que la moitié de la population humaine

[Suite](#)




Inutilité publique : histoire d'une culture politique française, Frédéric Graber, Paris : Editions Amsterdam, 2022, 191 p.
Cote : C1.GRA1

Les grands projets d'aménagement sont une cible privilégiée des mouvements écologistes. Dénoncés comme « inutiles et imposés », ces projets font l'objet de multiples résistances. Pourtant, la notion ne

[Suite](#)

Cosimo Schinaia
**L'ARCHITECTURE
AU REGARD
DE LA
PSYCHANALYSE**



L'architecture au regard de la psychanalyse, Cosimo Schinaia ; traduit de l'italien par Gilbert Dinimant, Marseille : Parenthèses, DL 2026, 356 p.

Cote : H6.SCH1

De la chambre à coucher à la ville, les espaces que nous habitons façonnent notre vie psychique autant qu'ils expriment notre rapport au monde. La maison, le cabinet de l'analyste ou les lieux de soin


[Suite](#)



La terre qui reste, Frédéric Bonnet, Lyon : Editions 205, 2025, 32 p.
Cote : A1.5.BON2

La conscience de l'intempérance des établissements humains, mais surtout de la fragilité du monde suggère que tout le soin apporté à l'art d'édifier ne suffit plus. Ni les constructions du paysage, ni les

[Suite](#)

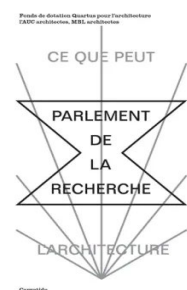


Le Paris des maisons urbaines : voir et être vu à la fin du XVIIIe siècle, Charlotte Duvette ; préface de Jean-Philippe Garric, Paris : Hermann, 2026, 198 p.

Cote : I1.1.4.DUV1

Autour de la Révolution, la ville de Paris connaît une transformation sans pareille. Inscrits dans ce tournant architectural, les Parisiens n'aspirent alors qu'à une chose : voir et être vu. L'esthétisme, les

[Suite](#)




Le parlement de la recherche : ce que peut l'architecture, Fonds de dotation Quartus pour l'architecture, AUC Architectes, MBL architectes, Paris : Caryatide, DL 2025, 551 p.

Cote : A2.2.2.AUC1

Le Parlement de la recherche a réuni 22 architectes et chercheurs en architecture internationaux dans un huis clos scénographié de 48 h au couvent Sainte-Marie de La Tourette, retraite plongée dans la brume,

[Suite](#)



Le tourisme en question, Jean-Marc Besse, Gilles A. Tiberghien, Arles : Actes Sud, DL 2026, 157 p.

Cote : G4.BES1

Le goût de l'ailleurs est très ancien, motivé par la curiosité, l'expansion politique et la croissance économique, les trois choses étant souvent liées. Marco Polo incarne probablement la figure de

[Suite](#)




Les projets : une histoire politique, XVIe-XXIe siècles, Frédéric Graber & Martin Giraudeau, dir., Paris : Mines ParisTech-PSL, DL 2018, 314 p.
Cote : H1.GRA2

Nous vivons dans un monde de projets. Vous voulez des enfants : faites un projet parental ! Vous êtes étudiant : songez à votre projet d'orientation ! Vous êtes au chômage : développez votre projet de [Suite](#)



Mappa frontiera, Stevenson, Marseille : Parenthèses, DL 2026, XVII-90 p.
Cote : Z1.STE2

Longtemps, les frontières furent des marges, des zones d'épaisseur où s'entremêlaient circulations, échanges et rivalités. Avec l'Etat moderne, elles sont devenues lignes [Suite](#)




Matériaux, un catalogue critique : construire le monde autrement, Armelle Choplin et Philippe Simay, Paris : La Découverte, DL 2026, 252 p.
Cote : A2.5.SIM2

Le secteur du bâtiment est l'un des plus polluants au monde. Or nous ne savons presque rien des environnements bâtis dans lesquels nous vivons. Qui sait aujourd'hui d'où viennent le ciment et les fers à béton, [Suite](#)



Matières à bâtir : matériaux et vies bâtisseuses, des sols aux architectures franciliennes, Vincelot-Segovia Léa, Montanès Esther, Athis-Mons : Maison de Banlieue et de l'Architecture d'Athis-Mons, 2026, 96 p.
Cote : A2.5.VIN1

Les matériaux de construction franciliens constituent une entrée privilégiée pour faire une histoire sociale, urbaine, et environnementale de la banlieue parisienne dans sa diversité. Les [Suite](#)



Parcelles d'histoire : Paris au Moyen âge, Hélène Noizet ; [préface de Joseph Morsel], Saint-Denis : Presses Universitaires de Vincennes, 2026, 341 p.
Cote : Il.1.1.NOI1


Que reste-t-il du Moyen Age dans la forme actuelle de la ville de Paris ? Malgré les apparences, presque tout : car les immeubles haussmanniens et les toits en zinc ne sont que la surface récente d'un [Suite](#)



Patrimoines en résistance : de Tombouctou à Odessa, sous la direction d'Élisabeth Essaïan et Mathilde Leloup ; [préface de Cynthia Fleury], Paris : Cité de l'architecture et du patrimoine : Grand Palais RMN Éditions, DL 2026, 269 p.
Cote : D1.ESS1


Dans les conflits armés du XXI^e siècle, le patrimoine apparaît comme bien plus qu'un héritage à conserver : il devient une cible, un témoignage, un terrain d'action. Conçu dans le prolongement de

[Suite](#)




Rendre l'eau à la terre : alliances dans les rivières face au chaos climatique, Baptiste Morizot ; Suzanne Husky [illustratrice], Arles : Actes sud, DL 2024, 338 p., collection Mondes sauvages
Cote : B4.MOR1

Sur la planète Terre, une rivière vivante s'entoure de milieux humides qui protègent la vie. Pourtant, nous lui avons pris ces milieux pour déployer nos villes et nos agricultures industrielles. Corsetées,
[Suite](#)



René-André Coulon, architecte (1908-1997) : pionnier de la collaboration entre architecture et industrie, Philippe Dehan ; préface de Jean-Louis Violeau ; avec une contribution de Pierre Farret, Villiers St- Josse : HD, DL 2025, 271 p.
Cote : A1.8.2.DEH1


Praticien, enseignant à l'école des Beaux-arts, théoricien, co-concepteur de la première ville nouvelle française à Mourenx, René-André Coulon a bâti une oeuvre qui a marqué le paysage des trente
[Suite](#)



Une autre ville sinon rien, Élisabeth Pélegrin-Genel, Paris : La Découverte, 2012, 214 p.

Cote : B2.4.PEL1

L'auteur propose une réflexion sur des modes de vie plus économes et plus respectueux de l'environnement en faisant l'expérience d'autres formes pour habiter et vivre ensemble : des maisons de retraite
[Suite](#)




Terre, terrain, territoire : discussion autour des sols, ANMA Architectes Urbanistes ; [direction scientifique Agrippa Leenhardt], Paris : ANMA Architectes Urbanistes, DL 2023, 147 p.

Cote : B2.4.LEE1

Connaît-on réellement la valeur de ce qu'il y a sous nos pieds ? Face au constat de la prédominance de la valeur foncière sur la valeur fonctionnelle des sols, l'échelle du territoire permet-elle de faire les

[Suite](#)



Territoria naturalia : aménager sans altérer, entre partage et réserve, sous la direction de Laure Cormier et Sabine Bognon, Genève : MétisPresses, 2026, 245 p., collection VuesdEnsemble

Cote : C1.COR1

Face aux crises environnementales - dérèglement climatique, effondrement de la biodiversité, artificialisation croissante - , l'aménagement du territoire est dans l'obligation de se réinventer.

[Suite](#)



Transformer les bâtiments ordinaires : La réhabilitation comme objet de projet, Julien Correia ; Patrick de Jean , Jérôme Marin, Gentilly : Le Moniteur, DL 2026, 219 p.

Cote : A2.5.COR1

Le tissu de la ville est majoritairement composé de bâtiments dits « ordinaires », ni classés, ni remarquables. Transformer ces bâtiments non patrimoniaux, en particulier des immeubles de logements

[Suite](#)

Venimus, vidimus, vicinus : nous sommes venu-es, nous avons vu - [en/un-e] voisin-e, sous la direction de Anne-Valérie Gasc ; avec Angeline Capon, Chimène Denneulin et Delphine Monrozies, Marseille : Ecole nationale supérieure d'architecture de Marseille (ENSAM), 2025, 221 p.

Cote : H6.GAS1

Cette publication a vocation de restituer la production de connaissances théoriques et pratiques réalisée dans le cadre du volet recherche-crédation de l'Appel à manifestation d'intérêt (AMI) « Engagés pour la qualité du logement de demain » relatif au projet

[Suite](#)

Thèse

- Nouvelle thèse Ipraus en ligne

Armelle Ninnin. Patrimonialiser la ville en Asie du Sud-Est : fabrique urbaine et action patrimoniale à l'épreuve de la labellisation UNESCO. Géographie. Université Gustave Eiffel, 2025. Français. [\(NNT : 2025UEFL2071\)](#). [\(tel-05625181\)](#)

- Consultez la [liste des thèses soutenues au sein de l'Ipraus de 1997 à 2025](#)

- Pour élargir votre recherche sur les thèses : quelques sites via lesquels vous aurez connaissance des thèses en cours et soutenues :

France :

[SUDOC](#) : Catalogue du Système Universitaire de Documentation est le catalogue collectif français réalisé par les bibliothèques et centres de documentation de l'enseignement supérieur et de la recherche. Recense l'ensemble des thèses produites en France.

[Hal Thèses](#) : Serveur d'auto-archivage en ligne des thèses de doctorat et habilitations à diriger des recherches (HDR).

[Theses.fr](#) : Thèses de doctorat soutenues en France depuis 1985 est signalé ainsi que les thèses en préparation.

Monde

[NDLTD](#) : Networked Digital Library of Theses and Dissertations : thèses et mémoires électroniques dans le monde

Pour plus de sites

[« Où trouver des thèses en ligne ? »](#), Carnet de bibliothèque Lab&doc, 29 mars 2020

Revue

- Les revues arrivées au centre de recherche documentaire Ipraus : cliquez sur le titre pour accéder au sommaire :
 - [AEducare \(Revue internationale d'histoire de la construction\) 2025-2, n°18](#) : Dossier « Construction Site Photography »
 - [Annales \(histoire, sciences sociales\) volume 80 / n°3](#), juillet-septembre 2025
 - [Annales \(histoire, sciences sociales\) volume 80/4](#), octobre-décembre 2025
 - Cartes & géomatiques n°262, décembre 2025 : 32^e conférence cartographique internationale (*pas de sommaire en ligne*)
 - [Culture & Recherche n°150](#), Printemps-Eté 2026 : La fabrique de la recherche »
 - [FutureAnterior Volume XXI, n°1-2](#), winter 2024
 - [Genèses \(sciences sociales et histoire\) n°142](#), mars 2026 : Dossier « Après l'effondrement »
 - [Urbanisme n°83](#), hors-série, avril 2026 : L'eau en partages : 46^e rencontre des agences d'urbanisme – Strasbourg
 - [Ville, rail & Transports n°707](#), mai 2026
 - [Xyz : revue de l'Association française de topographie n°186](#), mars 2026

- Consultez la liste des revues consultables au centre de recherche documentaire et à la cartothèque : [revue liste docipraus 2025](#)

- Consultez les référencements des [articles de ces revues sur le catalogue ArchiRès](#)

- Consultez les [articles en ligne référencés sur ArchiRès](#)

- Recherchez des articles en ligne : Vous pouvez consulter et télécharger des articles en ligne via ces plateformes de revues :
 - Cairn : <https://shs.cairn.info/>
 - Erudit : <http://www.erudit.org/revue/>
 - Journals openedition : <https://journals.openedition.org/>
 - Mir@bel : <https://reseau-mirabel.info/>
 - Paperity : <http://paperity.org/>
 - Persée : <http://www.persee.fr/web/guest/home>

Vidéo

L'unité de recherche Ipraus développe depuis 2018 une politique de valorisation des productions de ses chercheurs et doctorants à travers des présentations publiques organisées au sein de son centre de recherche documentaire, en format hybride et enregistrées et mises en ligne sur la chaîne youtube de l'ENSA de Paris-Belleville.

- 3 types de rencontres sont organisés :
 - ["Rencontre autour d'un ouvrage Ipraus"](#) (depuis 2018),
 - ["Rencontre autour d'une thèse Ipraus"](#) (depuis 2022)
 - ["Rencontre autour d'un programme de recherche Ipraus"](#) (depuis 2025)

Ces rencontres, ouvertes au public, valorisent les recherches menées au sein de l'unité et permettent d'échanger avec un public composé d'enseignants-chercheurs, de doctorants, d'étudiants, de professionnels en architecture et urbanisme, de documentalistes.

Plateforme Hal

➤ Plateforme Hal (Hyper articles en ligne)

<https://hal.science/>

HAL est une archive ouverte multidisciplinaire permettant de partager en libre accès les résultats de recherche, publiés ou non. Elle est au service des chercheur.es affilié.es à des institutions académiques, qu'elles soient publiques ou privées. En France, HAL est l'archive nationale choisie par la communauté scientifique et universitaire française pour la diffusion ouverte de ses résultats de recherche. L'archive est également accessible aux chercheur.es affilié.es à des institutions académiques étrangères, publiques ou privées.

➤ Collection Hal Ipraus

<https://hal.science/IPRAUS>

Cette collection Hal rassemble les productions déposées par les chercheurs et doctorants de l'Ipraus. Vous avez accès à certains documents en ligne en version intégrale (articles de revues, rapports de recherche, thèses).

➤ Collection Hal BRAUP (Bureau de la recherche architecturale, urbaine et paysagère)

<https://hal.science/MC-BRAUP>

La collection du BRAUP présente et donne accès en version intégrale aux rapports de recherche (dont les rapports de recherche CORDA) conservés dans ses archives, datés de 1977 à 2020. Elle comprend également les cahiers publiés de 2016 à 2021 par le programme sur l'histoire de l'enseignement de l'architecture au XXe siècle mené en partenariat avec le comité d'Histoire du ministère de la Culture (HEnsA20 - <https://chmcc.hypotheses.org/2544>).

➤ Retrouvez les différentes collections Hal des unités de recherche des énsa et des énsa (mémoires de master) à travers cet article : Laurence Bizien (1 mars 2026). [En ligne] HAL et les Archives ouvertes. Lab & doc. Consulté le 28 mai 2026 à l'adresse <https://doi.org/10.58079/15s7e>